







SEZNAM PŘÍLOH:

- 1 PRŮVODNÍ ZPRÁVA A SOUŘADNICE BODŮ OBVODU
- 2.1 VYTYČOVACÍ VÝKRES OBVODU STAVBY - TRVALÝ ZÁBOR - 1.ČÁST
- 2.2 VYTYČOVACÍ VÝKRES OBVODU STAVBY - TRVALÝ ZÁBOR - 2.ČÁST
- 2.3 VYTYČOVACÍ VÝKRES OBVODU STAVBY - DOČASNÝ ZÁBOR - 1.ČÁST
- 2.4 VYTYČOVACÍ VÝKRES OBVODU STAVBY - DOČASNÝ ZÁBOR - 2.ČÁST

Souřadnicový systém S-JTSK, Výškový systém Bpv

 Jihočeský kraj	Objednatel:
	JIHOČESKÝ KRAJ U ZIMNÍHO STADIONU 1952/2 370 76 ČESKÉ BUDĚJOVICE

Ateliér České Budějovice – Čechova 50, 370 01 České Budějovice – tel. 386 303 211, e-mail: mailbox@cb.pragoprojekt.cz, ID datové schránky: 4kifr54			
Navrhl/vypracoval: Ing. Jitka HOVORKOVÁ podpis: 	Zodpovědný projektant: Eva DOSTÁLOVÁ podpis: 	Ředitel ateliéru České Budějovice: Pavel KAČÍREK	Zhotovitel:  PRAGOPROJEKT, a.s., K Ryšánce 1668/16, 147 54 Praha 4
Technická kontrola: Ing. Eva ŠKVAREKOVÁ podpis: 	Hlavní inženýr projektu: Eva DOSTÁLOVÁ podpis: 		

Kraj: JIHOČESKÝ	Čís. zakázky:	17-307-2
Obec: Č. BUDĚJOVICE, PLANÁ, BORŠOV NAD VLTAVOU, VČELNÁ, ROUDNÉ	Čís. akce:	17-307
Objednatel: JIHOČESKÝ KRAJ, U Zimního stadionu 1952/2, 370 76 Č. Budějovice	Datum:	02/2020
Akce: JIŽNÍ TANGENTA ČESKÉ BUDĚJOVICE (km 0,000 - km 2,706), okr. ČB	Formát:	A4
Objekt: GEODETICKÁ DOKUMENTACE	Měřítko:	
Příloha: OBVOD STAVBY	Stupeň:	Souprava:
	Čís. přílohy:	3