



Elektroinvest Strakonice s.r.o.
Milan Brejcha
Katovická 175
386 01 Strakonice

Naše značka:
4767/22/OVP/Z

Vyřizuje:
Mgr. Karolína Šafaříková

Datum:
16.5.2022

**Toto vyjádření je vydáváno ve smyslu zákona č. 458/2000 Sb. a zákona č. 183/2006 Sb.,
má platnost 2 roky od data jeho vydání.**

Věc: VN I.Bukovsko:p.b.47-p.b.131,rek,SDOK

SOUHLASNÉ STANOVISKO

okres: České Budějovice, Tábor
k.ú.: Hartmanice u Žimutic, Borkovice, Mažice, Sviny, Veselí
nad Lužnicí, Zálší, Žíšov u Veselí nad Lužnicí

**Toto vyjádření je podkladem pro vydání územního rozhodnutí, ale není podkladem pro vydání stavebního
povolení - nelze zahájit stavbu.**

Dotčené sítě:

Plynárenská zařízení:
kabel protikorozi ochrany
VTL plynovod nad 40 barů DN 1000
VTL plynovod nad 40 barů DN 1400
VTL plynovod nad 40 barů DN 800

Plynárenská telekomunikační zařízení:
Metalický kabel
Optický kabel

Podmínky:

1. Při stavebních pracích je nutné dodržet "Pokyny pro práce a činnosti třetích stran v ochranných a bezpečnostních pásmech zařízení ve správě NET4GAS, s.r.o.", viz <https://www.net4gas.cz/cz/o-spolecnosti/pro-dodavatele/obchodni-technicke-podminky>.
2. V případě podpěrných bodů č. 114 a 115 nesmí dojít ke snížení odstupových vzdáleností od VTL plynovodů a kabelových rozvodů ve správě NET4GAS, s.r.o. V opačném případě je nutné žádost upravit a odeslat k novému vyjádření.
3. - Požadujeme 30 dní před zahájením stavby předložit časový harmonogram, který musí být projednán a odsouhlasen servisní organizací NET4GAS pro zajištění provozu dálkových kabelů. Kontaktní osobou je pan Ladislav Hess, email: ladislav.hess@fiberservices.cz, mobil: 603151951.
- Při provádění stavby v ochranném pásmu kabelů Telekomunikační sítě NET4GAS musí být dodržena ČSN 73 6005.
- V místě křížení musí být dodržen vzájemný odstup sítí dle ČSN 73 6005.
- V místě křížení i těsného souběhu v ochranném pásmu požadujeme uložit trasu Telekomunikační sítě NET4GAS do chráničky (např. dělená chránička Kopohalf nebo plastové žlaby) s přesahem 1,5 m na obě strany ochranného pásma Telekomunikační sítě NET4GAS s.r.o.
- Nové uzemnění stožárů bude situováno směrem od Telekomunikační sítě NET4GAS. Před záhozem výkopů po pokládce uzemnění bude zkontrolováno pracovníkem naší servisní organizace Quantcom (resp. Fiber Services).

- Veškeré zemní práce v ochranném pásmu Telekomunikační sítě NET4GAS budou prováděny ručně za přímého dozoru pracovníků naší servisní organizace Quantcom (resp. Fiber Services). Pracovníci servisní organizace Quantcom (resp. Fiber Services) jsou oprávněni stanovit další podmínky a požadavky k ochraně Telekomunikační sítě NET4GAS.

- Před záhozem výkopů požadujeme protokolární převzetí obnažených kabelových tras Telekomunikační sítě NET4GAS zástupcem servisní organizací Quantcom (resp. Fiber Services).

4. Místa případných přejezdů plynovodů a sdělovacích kabelů těžkou technikou v době stavby musí být zpevněna rozebratelnými silničními panely s přesahem min. 3 m od půdorysu plynovodu a 1,5 m od sdělovacího kabelu na obě strany a je třeba zřídit taková opatření, aby jiný přejezd nebyl možný. Jízdy v podélném směru plynovodu a kabelu nejsou dovoleny.

5. - Před zahájením prací provede stavebník na své náklady ve spolupráci s příslušným technologem NET4GAS, s.r.o. vytyčení a vyznačení v terénu stávajících VTL plynovodů a další dotčené technické infrastruktury ve správě NET4GAS, s.r.o.

- Technologický postup zemních prací, vypracovaný dodavatelem stavby a parafovaný investorem stavby, pokud jsou rozdílní, musí být schválen provozovatelem VTL plynovodu (NET4GAS, s.r.o.) a to min. 30 dní před zahájením prací.

Ostatní informace:

1. Do přiložené situace jsme Vám informativně zakreslili trasu stávajících inženýrských sítí ve správě NET4GAS, s.r.o. Digitální data dotčených podzemních zařízení NET4GAS, s.r.o. si můžete vyžádat na e-mailové adrese data@net4gas.cz.

2. Ustanovením § 68 odst. (2) písm. c) energetického zákona je pro uvedené stávající plynovody stanoveno ochranné pásmo na 4 m a bezpečnostní pásmo na 200 m kolmé vzdálenosti od půdorysu plynovodu na obě strany.

Ustanovením § 68 odst. (2) písm. g) energetického zákona je pro telekomunikační síť a kabel protikoroziní ochrany stanoveno ochranné pásmo 1 m kolmé vzdálenosti od půdorysu kabelu na obě strany.

3. Každý zásah do ochranného a bezpečnostního pásma musí být projednán s naším útvarem pro každou plánovanou akci jednotlivě.

4. V případě nedodržení podmínek našeho vyjádření se Vaší činností dopouštíte přestupku/správního deliktu dle energetického zákona.

5. V zájmovém území, které je přílohou tohoto stanoviska, se nacházejí plynárenská zařízení provozovaná společností NET4GAS, s.r.o.

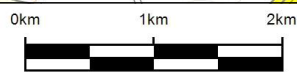
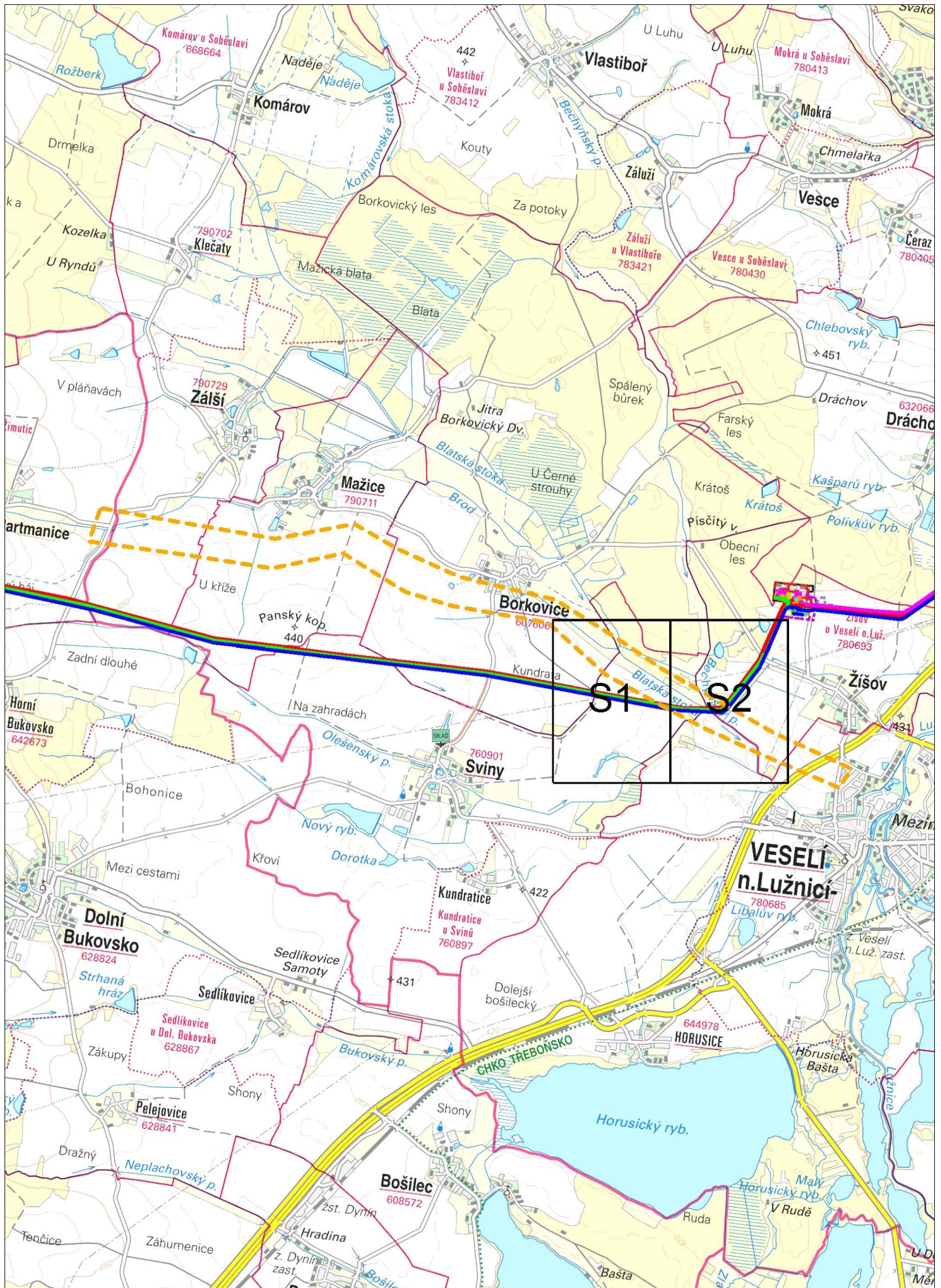
Upozorňujeme, že na daném území se mohou nacházet plynárenská zařízení jiných vlastníků či správců a zařízení nefunkční/neprovozovaná.

V další korespondenci uvádějte vždy naši značku.

NET4GAS, s.r.o.
Na Hřebenech II 1718/8, P.O.BOX 22
140 21 Praha 4 - Nusle
IČ: 27260364
DIČ: CZ27260364 (43)



Aleš Novák
Manažer, Dokumentace soustavy

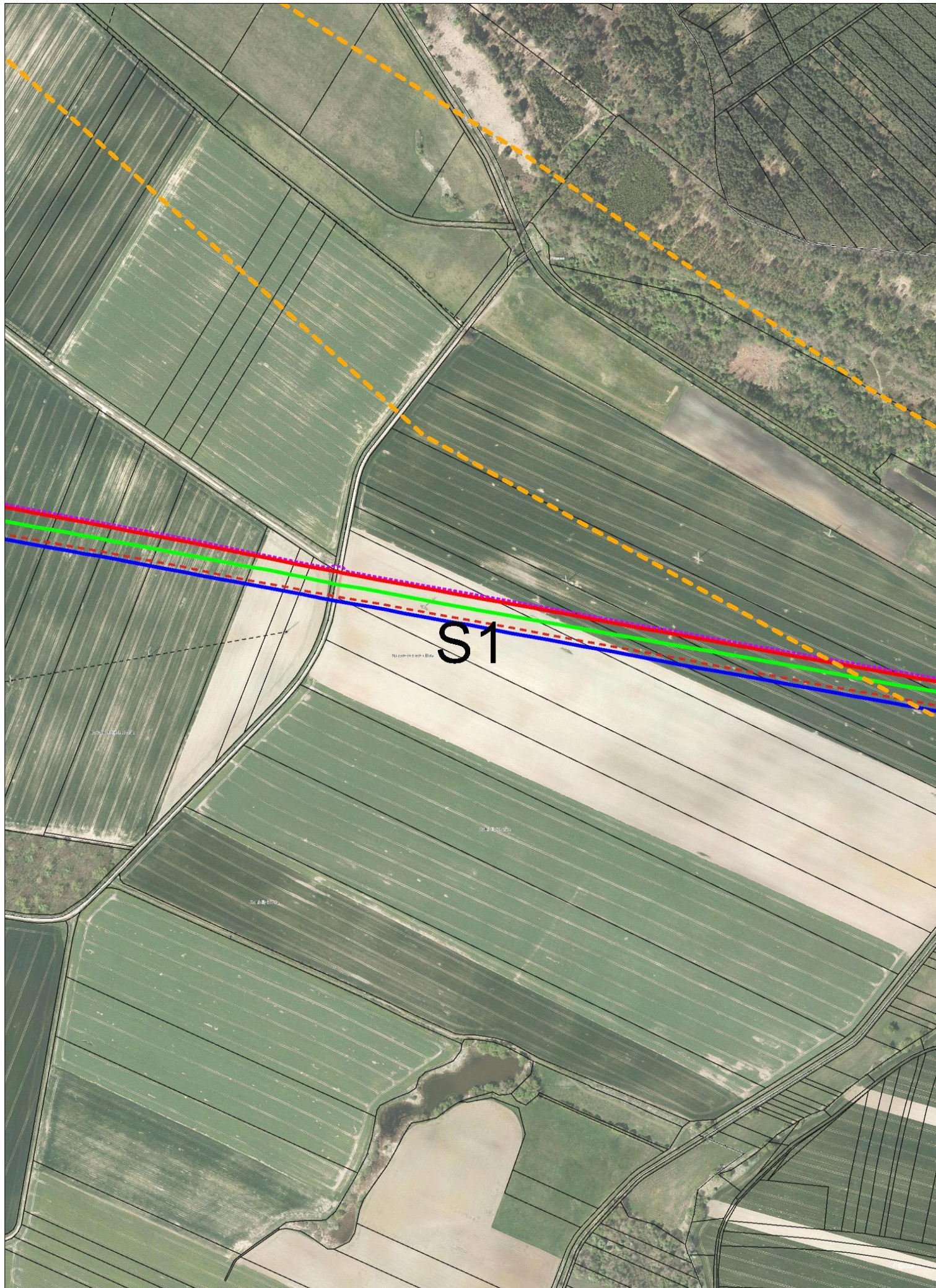


NET4GAS, s.r.o.

Příloha k vyjádření:

Přehledka

4767/22/OVP/Z



S1


Na cestě od k. ú. 1/1000

Na cestě od k. ú. 1/1000

Na cestě od k. ú. 1/1000

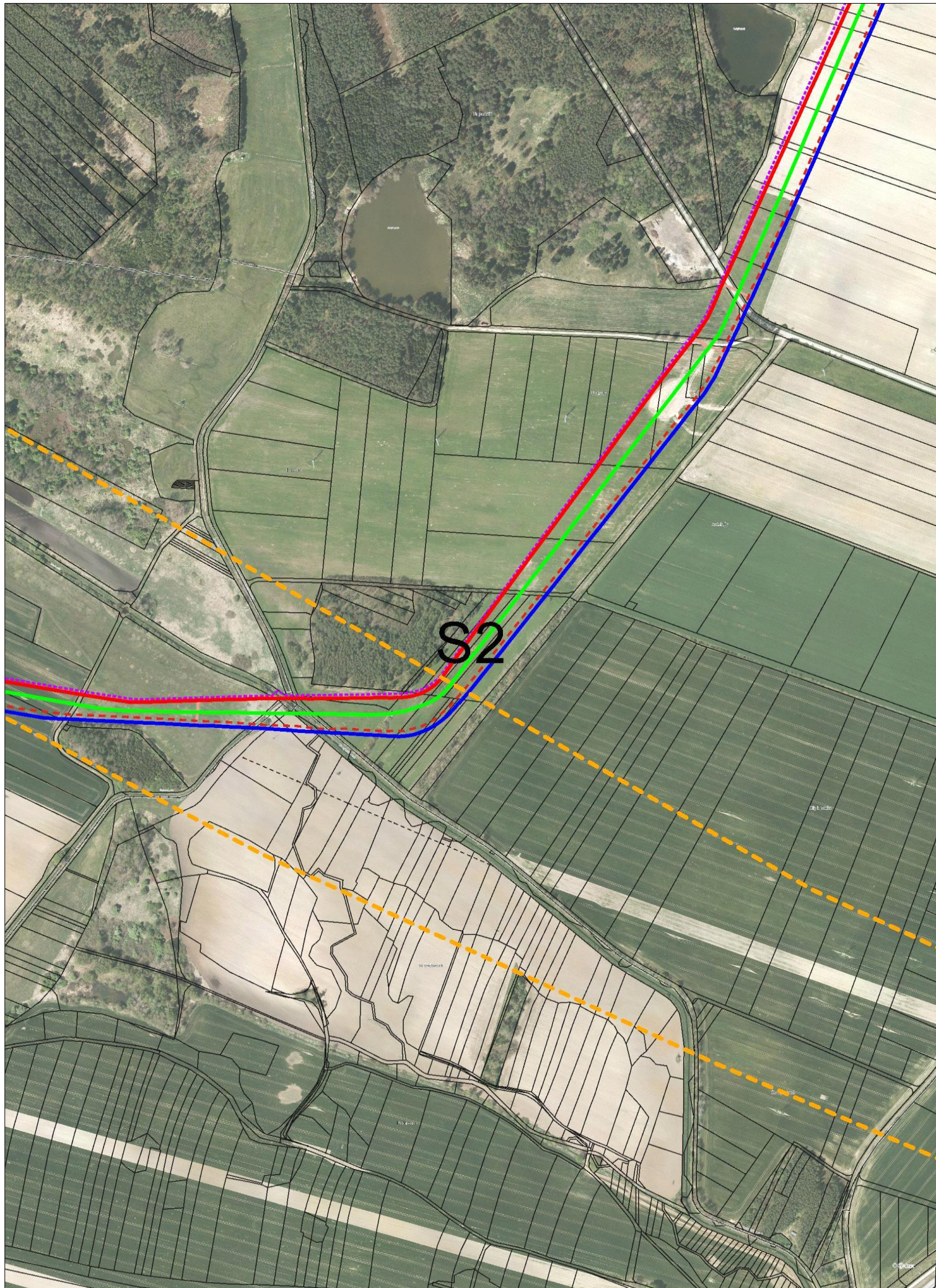
Na cestě od k. ú. 1/1000

Na cestě od k. ú. 1/1000




NET4GAS, s.r.o.
Příloha k vyjádření:

Situace: 1/2
4767/22/OVP/Z



S2























NET4GAS, s.r.o.

Příloha k vyjádření:

Situace: 2/2

4767/22/OVP/Z

LEGENDA:

	ZÁJMOVÉ ÚZEMÍ
	PLYNOVOD DN 10 - DN 250
	PLYNOVOD DN 300
	PLYNOVOD DN 500
	PLYNOVOD DN 700
	PLYNOVOD DN 800
	PLYNOVOD DN 900
	PLYNOVOD DN 1000
	PLYNOVOD DN 1200
	PLYNOVOD DN 1400
	PLYNOVOD ZÁMĚR
	OPTICKÝ KABEL
	METALICKÝ KABEL
	ANODOVÉ UZEMNĚNÍ
	KABEL PROTIKOROZNÍ OCHRANY
	ELEKTROPŘÍPOJKA
	OPLOCENÍ PLYNÁRENSKÉHO OBJEKTU
	STANICE KATODICKÉ OCHRANY
	ELEKTRICKÁ POLARIZOVANÁ DRENÁŽ
	KORIDOR ZÁMĚRU



Příloha k vyjádření: 4767/22/OVP/Z

Seznam souřadnic předmětu vyjádření:

Souřadnice jsou uvedeny v souřadnicovém systému jednotné trigonometrické sítě katastrální (S-JTSK).

Polygon č. 1 / 1

Y [m]	X [m]
744569.063	1141394.487
744698.285	1141764.692
743643.551	1141911.377
742728.516	1142054.569
741963.659	1141893.914
741293.100	1142309.522
740790.180	1142459.699
739759.893	1142641.309
739141.721	1143200.109
738621.339	1143489.986
738097.464	1143769.386
737486.277	1144052.278
736630.615	1144418.990
736501.392	1144212.933
737350.069	1143818.281
738537.519	1143137.244
739009.006	1142815.934
739683.058	1142393.342
740716.838	1142145.374
741380.412	1141845.019
741844.914	1141576.097
742693.591	1141736.752
743874.056	1141530.695
744569.063	1141404.965